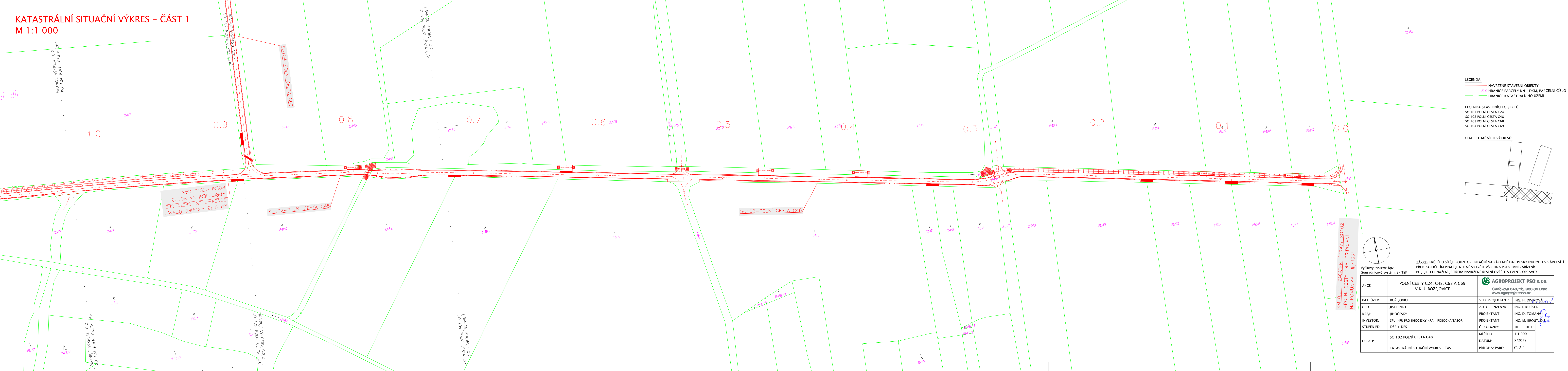


KATASTRÁLNÍ SITUAČNÍ VÝKRES – ČÁST 1

M 1:1 000

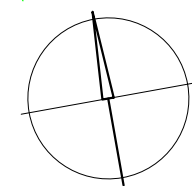
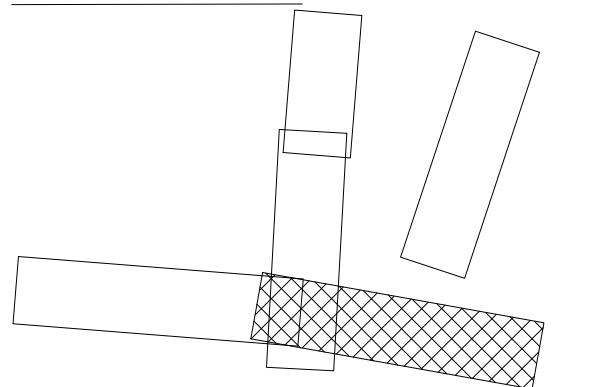


LEGENDA:



- NAVRŽENÉ STAVEBNÍ OBJEKTY
- 2049 HRANICE PARCELY KN – DKM, PARCELNÍ ČÍSLO
- .. HRANICE KATASTRÁLNÍHO ÚZEMÍ

LEGENDA STAVEBNÍCH OBJEKTŮ:
 SO 101 POLNÍ CESTA C24
 SO 102 POLNÍ CESTA C48
 SO 103 POLNÍ CESTA C68
 SO 104 POLNÍ CESTA C69

KLAD SITUAČNÍCH VÝKRESŮ:



Výškový systém: Bpv
Souřadnicový systém: S-JTSK

AKCE:	POLNÍ CESTY C24, C48, C68 A C69 V K.Ú. BOŽEJOVICE		 AGROPROJEKT PSO s.r.o. Slavičkovice 840/1b, 638 00 Břmo www.agroprojektpsp.cz	
KAT. ÚZEMÍ:	BOŽEJOVICE	VED. PROJEKTANT:	ING. H. DIVIŠOVÁ	 
OBC:	JISTEBNICE	AUTOR. INŽENÝR	ING. I. KUŠEŠEK	
KRAJ:	JIHOČESKÝ	PROJEKTANT:	ING. D. TOMANA	
INVESTOR:	SPÚ, KPO PRO JIHOČESKÝ KRAJ, POBOČKA TÁBOR	PROJEKTANT:	ING. M. JIROUT, DIS	
STUPEŇ PD:	DSP + DPS	Č. ZAKÁZKY:	101-3010-18	
OBSAH:	SO 102 POLNÍ CESTA C48	MĚŘÍTKO:	1:1 000	
	KATASTRÁLNÍ SITUAČNÍ VÝKRES - ČÁST I	DATUM:	X/2019	
		PŘÍLOHA: PARÉ:	C.2.1	